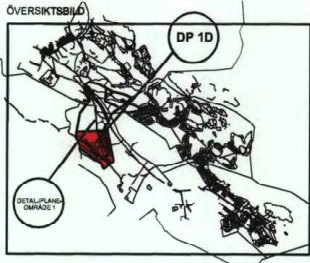
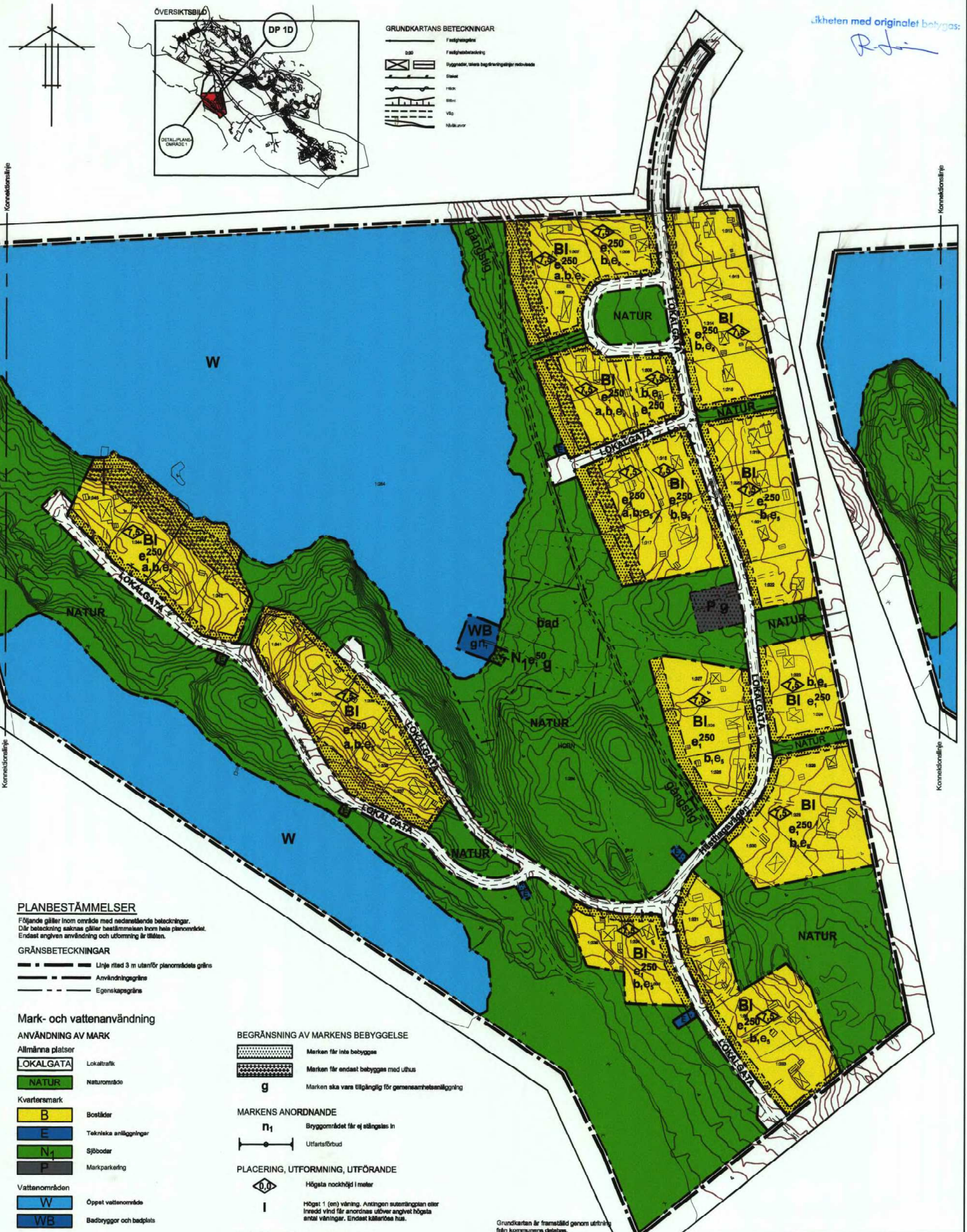


Ökheten med originalet bekräftar:

R. J.



GRUNDKARTANS BETECKNINGAR

	Fastighet
	Fastighetsbeteckning
	Byggnader, utrustningsbyggnader, utrustningsbeteckning
	Vägar
	Järnvägar

PLANBESTÄMMELSER

Följande gäller inom område med nedanstående beteckningar. Där beteckning saknas gäller bestämmelserna inom hela planområdet. Endast angiven användning och utformning är tillåten.

GRÄNSBETECKNINGAR

- Linje ritad 3 m utöver planområdets gränser
- Användningsgränser
- Egenskapsgränser

Mark- och vattenanvändning

ANVÄNDNING AV MARK

Allmänna platser

- OKALGATA** Lokaltrafik
- NATUR** Naturområde
- B** Bostäder
- E** Tekniska anläggningar
- N₁** Sjöbodar
- P** Markparkering

Vattenområden

- W** Öppet vattenområde
- WB** Badryggor och badplatser

Egenskapsbestämmelser

UTFORMNING AV ALLMÄNNA PLATSER

- gångstig** Gångstig ska utformas
- bad** Badplats

UTNYTTJANDEGRAD

- e₀₀₀** Största byggnadsarea i m² per fastighet
- e₅** Minsta tomtstorlek är 2000 m²

BEGRENSNING AV MARKENS BEBYGGELSE

- Marken får inte bebyggas
- Marken får endast bebyggas med uthus
- g** Marken ska vara tillgänglig för gemensamhetsinläggning

MARKENS ANORDNANDE

- n₁** Bryggområdet får ej stängas in
-

PLACERING, UTFORMNING, UTFÖRANDE

-
- Högst 1 (en) våning. Antingen suterrängplan eller inretd vind får användas utöver angivet högsta antal våningar. Endast källarbas hus.

Administrativa bestämmelser

- a₁** Strandskyddet är upphävt.

Planavgift tas ut när bygglov beviljas i enlighet med detaljplanen.

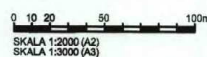
GENOMFÖRANDETID

Genomförandetiden är 16 år från den dag planen vinner laga kraft
HUVUDMÄNSKAP FÖR ALLMÄNNA PLATSER
 Kommunen är inte huvudman för allmän plats.

0883-P682 Ps

Grundkartan är framställd genom utifrån från kommersiella data. Kartreferenssystemet är aktuellt 2010-05-04. Koordinatssystemet är SWEREF99 16.30. Koordinatssystemet är höjd RH00.

Måttas 1:1000
 Alf Ahnfeldt
 Miljöingenjör



SKALA 1:2000 (A2)
 SKALA 1:3000 (A3)

Västerviks Kommun		Beslutsdatum:	
<input type="checkbox"/> Planering	<input type="checkbox"/> Fastighetsförhållning	<input type="checkbox"/> Övrigt utvärderat	2010/12/20
<input type="checkbox"/> Översikt/planering	<input type="checkbox"/> Trafikplanering	<input type="checkbox"/> Samråd/utvärderat	2011/01/20
HORN detaljplan 1D Detaljplan för Horn 1:284 m.f. Västerviks kommun, Kalmar län		Kommunledningskontoret Västervik 2010-09-28 Sign: [Signature] Mån nr: 1 Vår nr: 11/0120	